








**USOS URBANS**






-  NUCLI HISTÒRIC
-  ÚS GLOBAL RESIDENCIAL INTENSIU
-  EQUIPAMENTS I SERVEIS
-  ZONES VERDES

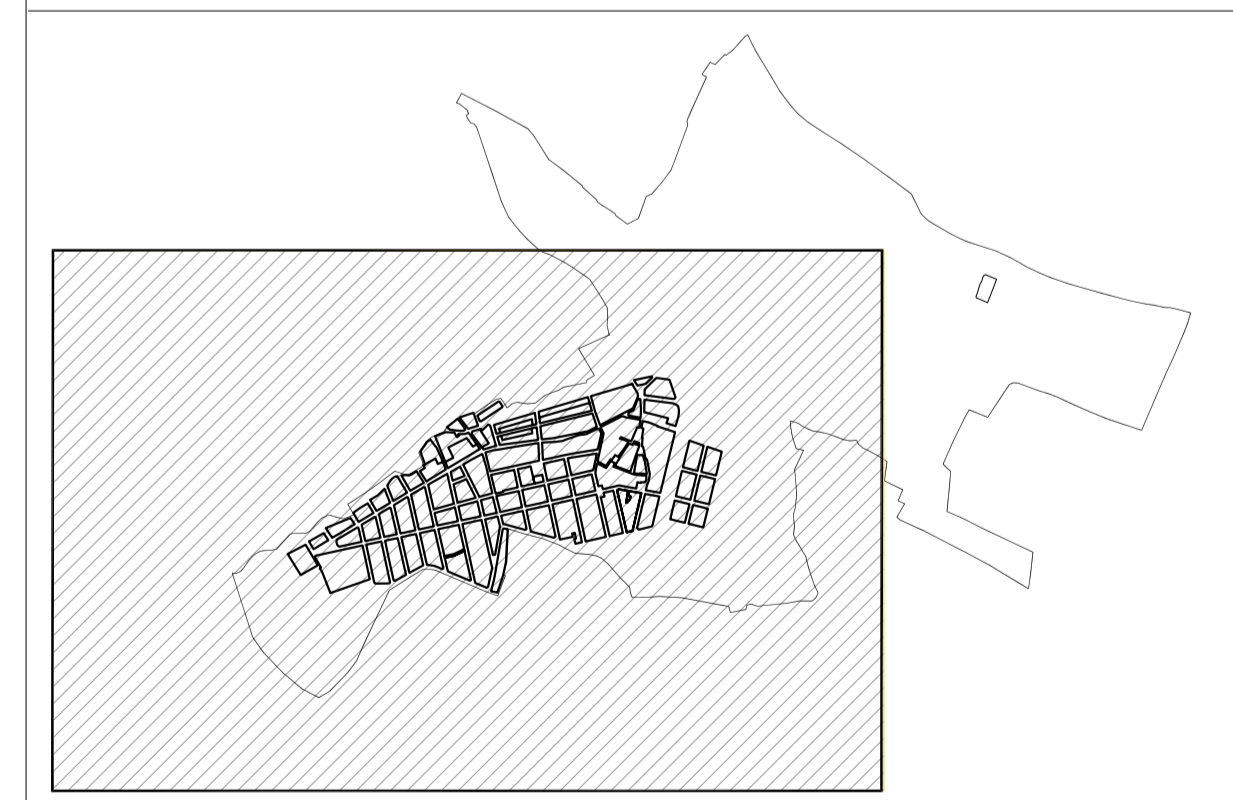
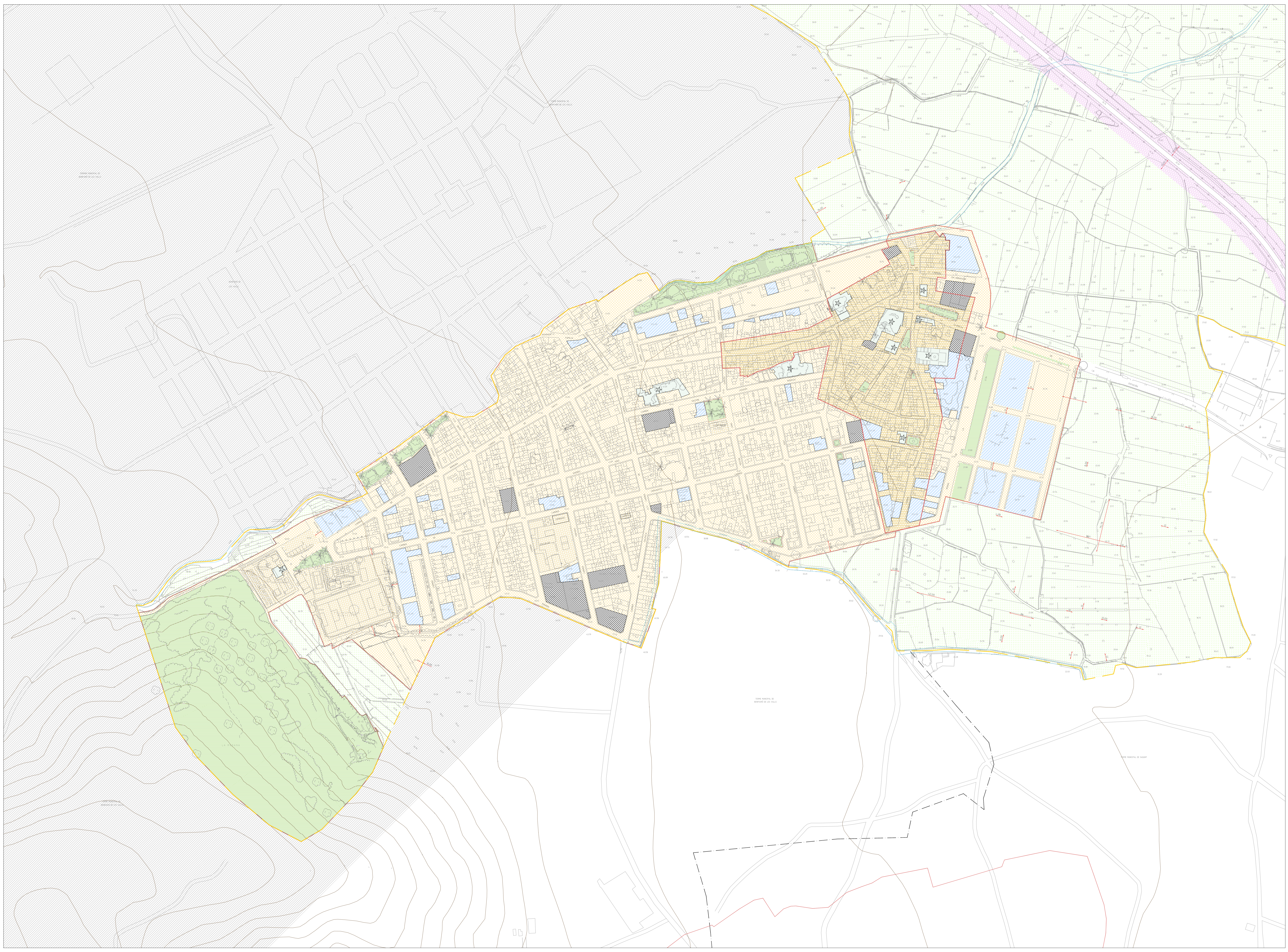
**USOS RÚSTICS**

-  CÍTRICS

**ESTAT DE LA EDIFICACIÓ**

-  SOLAR
-  ÚS INDUSTRIAL
-  ELEMENTS D'INTERÉS

-  LÍMIT DEL TERME DE FAURA
-  LÍMIT DE TERME MUNICIPAL
-  PERÍMETRE DELS NUCLIS DE POBLACIÓ CONSOLIDATS
-  BARRANC
-  LÍMIT D'UNITAT D'EXECUCIÓ



**DOCUMENT REPOS**  
**PLA GENERAL D'ORDENACIÓ URBANA**

DOCUMENT REFERIT AL TOT EL TERRITORI  
(Plànol sense eficàcia normativa)

NUCLI DE POBLACIÓ  
ESTAT ACTUAL

PLÀNOL REFERÈNCIA NUM.  
**I-13**

ESCALA 1/2000	L'ARQUITECTE - DIRECTOR JUAN JOSÉ GARRIDO IBÁÑEZ	L'ARQUITECTE JUAN JOSÉ GARRIDO BALAGUER
DATA NOVEMBRE 2009		



**AJUNTAMENT DE FAURA**